

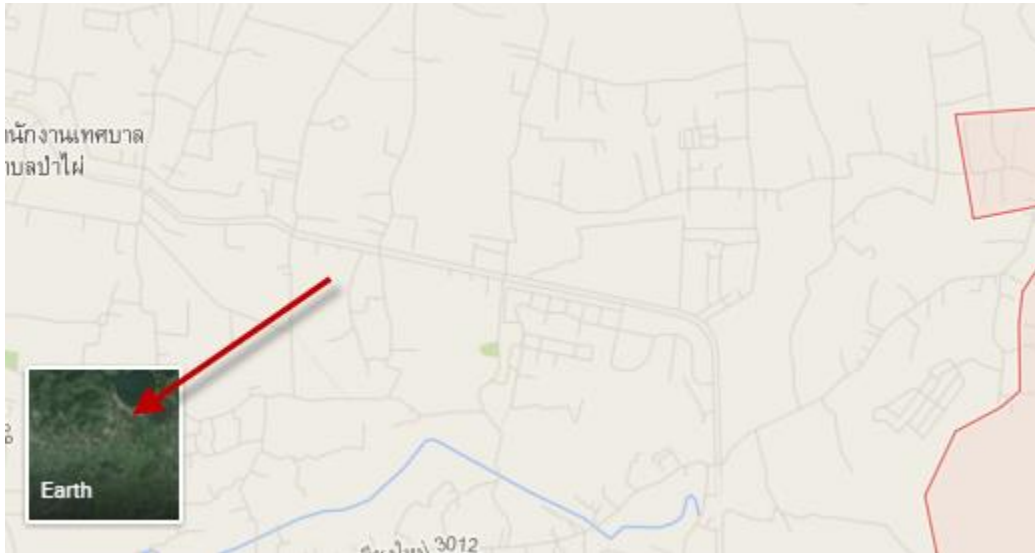


วิทยาลัยเทคโนโลยีโปลิเทคนิคลานนา เชียงใหม่

2 สุขเกษม ต.ป่าตัน อ.เมือง จ.เชียงใหม่ 50300 โทร. 053-213-061

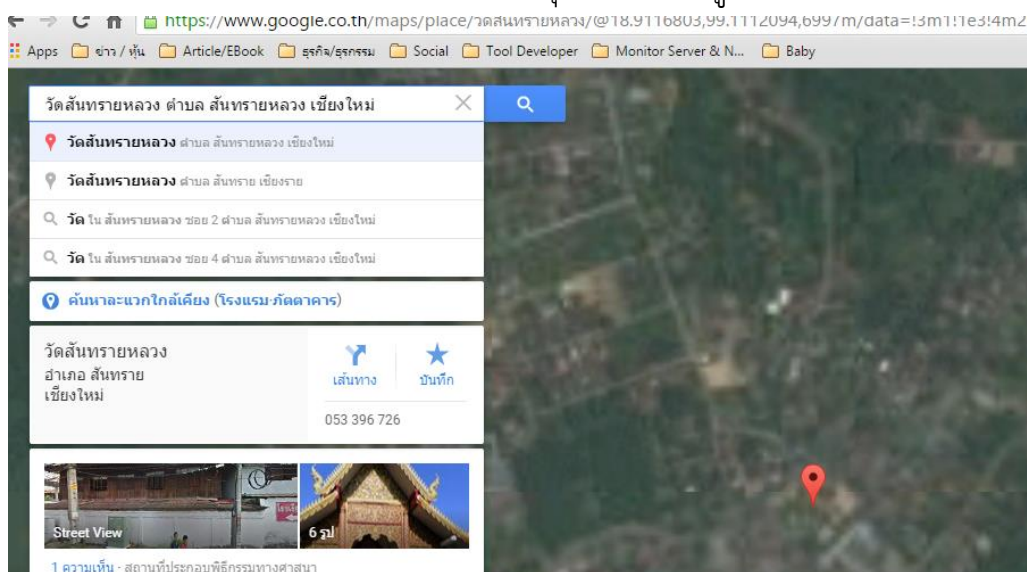
การหาตำแหน่ง พิกัดบนแผนที่

1. เปลี่ยนแผนที่อยู่ในรูปแบบของดาวเทียม โดยเลือกแผนที่แบบดาวเทียมมุมขวาล่าง ดังรูป



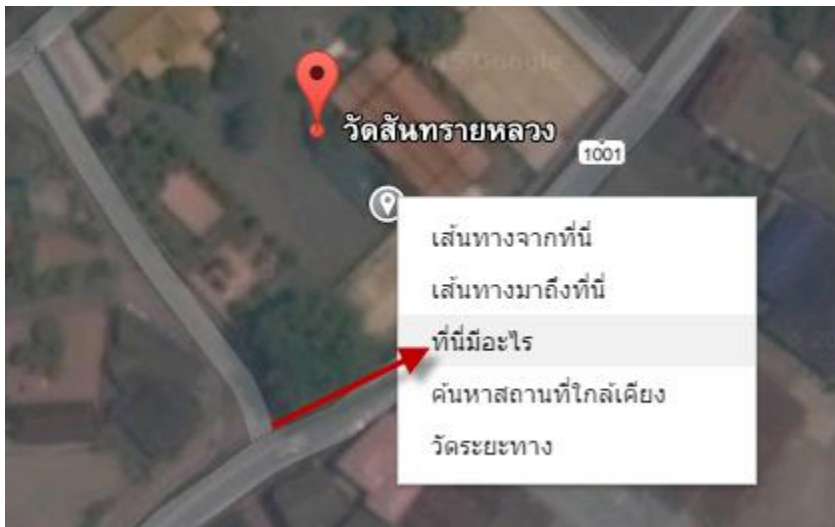
2. จากนั้นค้นหาตำแหน่งบ้าน โดยดูจากแผนที่ หรือค้นจากตำแหน่งใกล้เคียง เช่น วัด โรงเรียน เป็นต้น

- ตัวอย่างการค้นหาพิกัด ซึ่งบ้านนักศึกษาอยู่ใกล้กับวัด สันทรายหลวง อ.สันทราย จ. เชียงใหม่ โดยพิมพ์ชื่อวัด ในแถบค้นหาด้านมุมขวบน ดังรูป

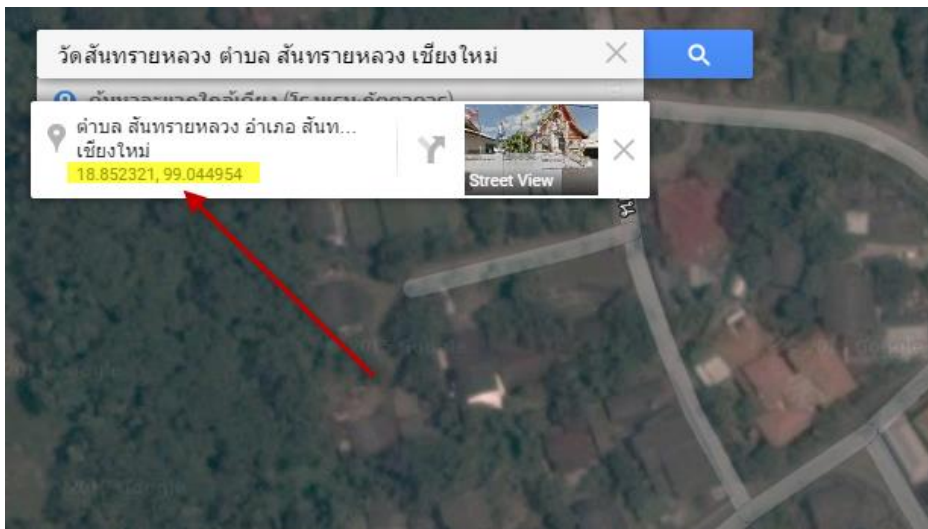


- จากนั้นกดปุ่มค้นหา (รูปแว่นขยายสีน้ำเงิน)

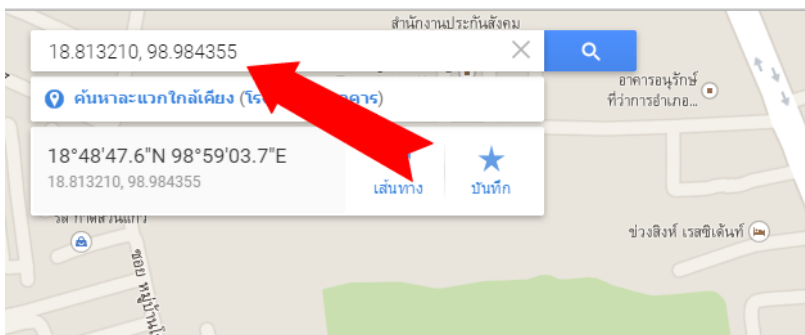
3. เมื่อเจอตำแหน่งที่อยู่ ให้คลิกขวา ตรงตำแหน่งที่อยู่ จากนั้นเลือก “ที่นี่มีอะไร”



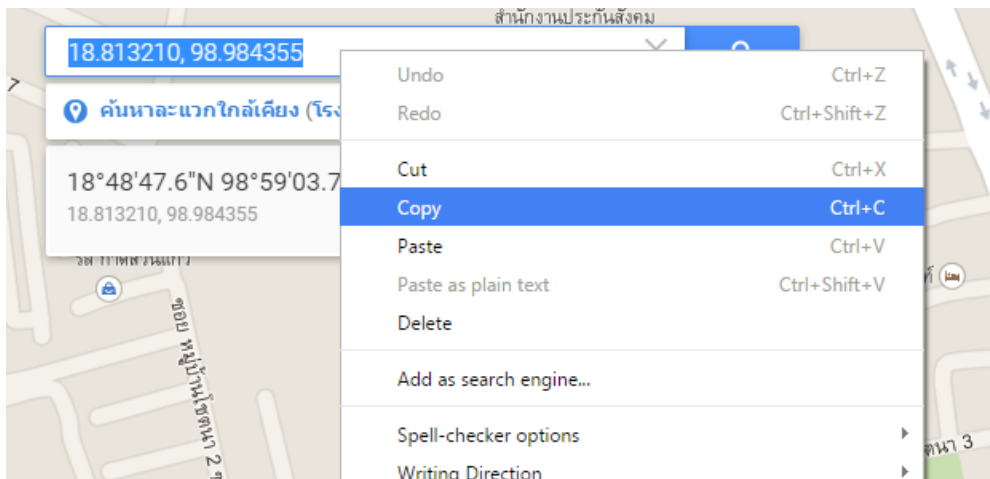
4. หลังจากนั้นจะได้ตำแหน่งพิกัดดาวเทียม ด้านบนมุมขวา ดังรูป



5. เลือกตำแหน่ง โดยการ click ที่ตัวเลขตำแหน่ง ตัวเลขตำแหน่งจะแสดงด้านบน จะได้ดังรูป



6. โดยการใช้เมาส์คลุมตัวเลขทั้งหมด กด Ctrl+c (ทำการ COPY) หรือเลือกเมนู COPY



7. จากนั้นนำไปวางไว้ในหน้ารับสมัคร (พิกัดบนแผนที่) ดังรูป

